

LEGENDA

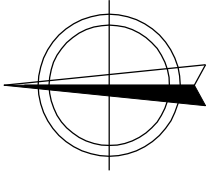
- NAVRŽENÁ POLNÍ CESTA
- ÚSEK NENÍ SOUČÁSTÍ PD (řešen dodatečným územním a stavebním řízením)
- GEODETICKÉ ZAMĚŘENÍ
- HRANICE PARCEL, PARCELNÍ ČÍSLO
- SDZ - DOČASNÉ






POZNÁMKA

–Navržené dopravní inženýrské opatření (DIO) je pouze orientačního charakteru. Konkrétní návrh DIO je v kompetenci budoucího zhotovitele stavby, který je povinen v dostatečném časovém předstihu před zahájením stavby podat žádost o stánování přechodné úpravy silničního provozu u příslušného silničního správního úřadu. Součástí žádosti by měl být také grafický návrh (s přesným umístěním dopravního značení včetně stavajících) dle platných právních předpisů.

–Návrh pro označení pracovního místa je zpracován dle TP66 - Zásady pro označování pracovních míst na PK (návrh vychází ze schématu B/1)

VÝŠKOVÝ SYSTÉM: BpV
SOUŘADNICOVÝ SYSTÉM: S-JTSK



AGPOL s.r.o. Jungmannova 153/12 779 00 Olomouc Česká republika			
Vypracoval	Zodpov.projektant	Hl. ing. projektu	Vedoucí střediska
Adrián Hájník	Bc. Ing. Pospíšilová	Bc. ing. Pospíšilová	Ing. Vaculín O., Ph.D.
			
Místo stavby	k.ú. Dobromilice, k.ú. Doloplazy	Kraj	Olomoucký
Investor	Obec Dobromilice		
Akce - objekt	Vypracování PD pro provedení stavby - Cesta na Oboře Dobromilice		
Příloha:	Situace DIO - vzorové označení stavby C50	Počet formátů	2A4
		Datum	Prosinec 2020
		Stupeň	DPS
		Zakázkové číslo	2933/040
		Archivní číslo	2933
		Měřítko	1:1000
		Číslo výkresu	B.8.3